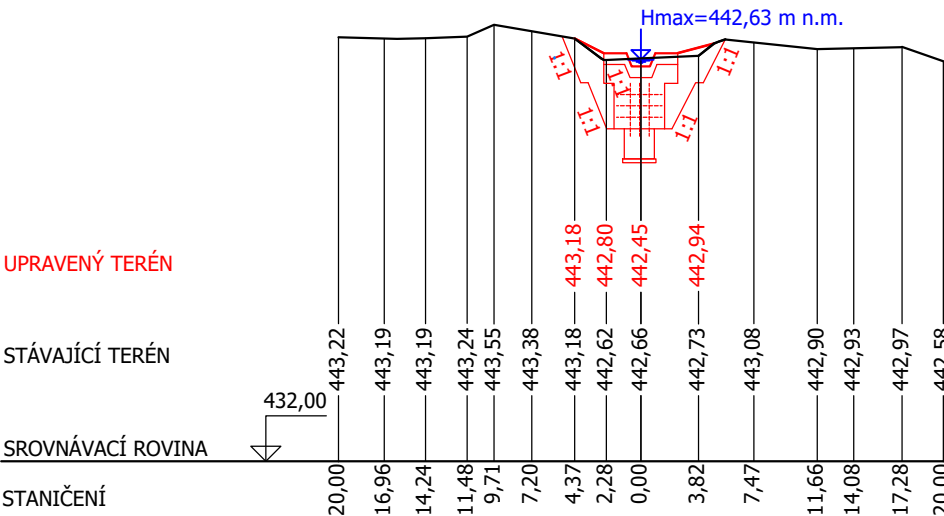


PŘÍČNÉ PROFILY SPÁDOVÝMI STUPNI ST 1 - ST 7

KRAJ: KATASTRÁLNÍ ÚZEMÍ: PARCELY: DRUH POZEMKŮ:	Jihočeský		
	Košíň [670910]		
	601	594	597/1
	lesní pozemek	vodní pl.	ostatní plocha

VÝKOP	19.91	m²
ORNICE	0.86	m²
NÁŠYP	10.89	m²
OHUMUSOVÁNÍ A OSETÍ	1.64	m²
LOMOVÝ KÁMEN	1.56	m²
BETON	7.63	m²

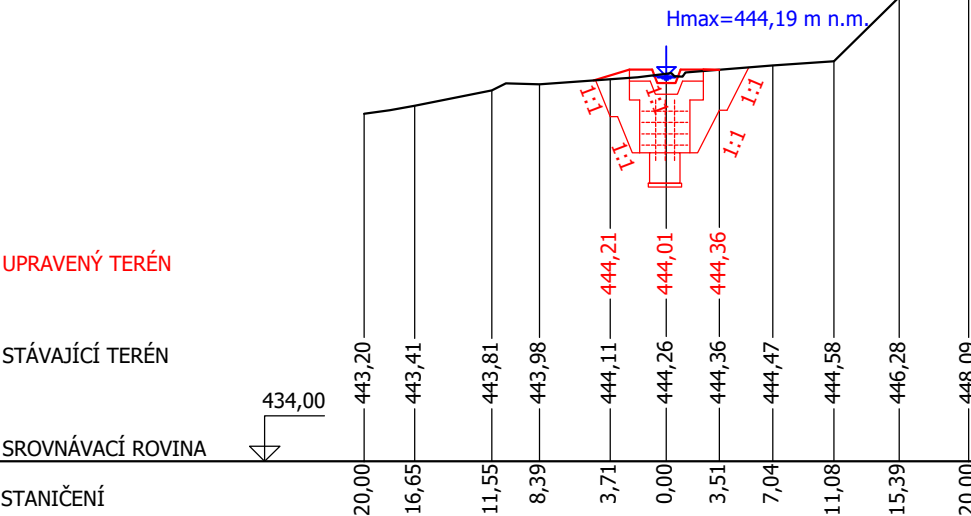
ST: 1
km 0,009 88



KRAJ: KATASTRÁLNÍ ÚZEMÍ: PARCELY: DRUH POZEMKŮ:	Jihočeský		
	Košíň [670910]		
	601	594	597/1
	lesní pozemek	vodní pl.	ostatní plocha

VÝKOP	19.70	m²
ORNICE	2.12	m²
NÁŠYP	11.56	m²
OHUMUSOVÁNÍ A OSETÍ	1.55	m²
LOMOVÝ KÁMEN	1.56	m²
BETON	7.51	m²

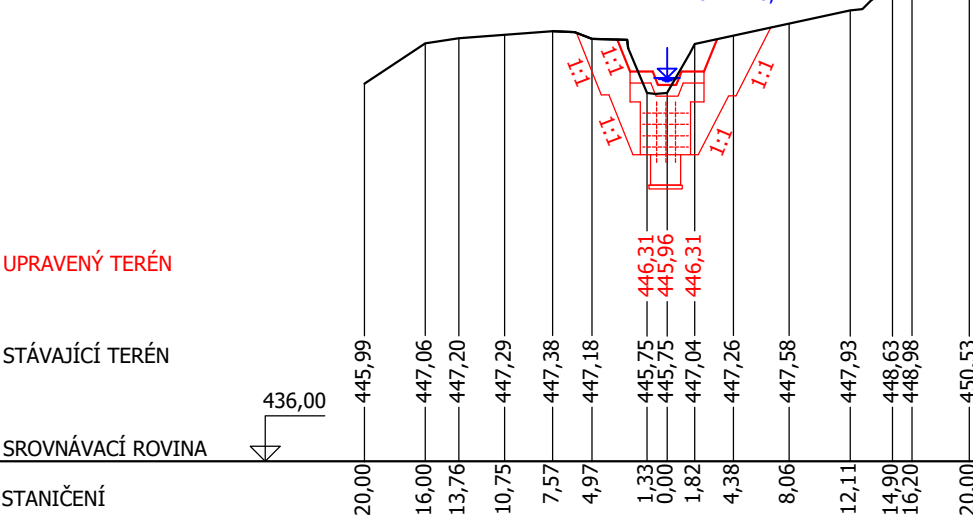
ST: 2
km 0,024 95



KRAJ: KATASTRÁLNÍ ÚZEMÍ: PARCELY: DRUH POZEMKŮ:	Jihočeský		
	Košíň [670910]		
	591/3	594	595
	lesní pozemek	vodní pl.	lesní pozemek

VÝKOP	28.85	m²
ORNICE	2.16	m²
NÁŠYP	18.67	m²
OHUMUSOVÁNÍ A OSETÍ	2.22	m²
LOMOVÝ KÁMEN	1.56	m²
BETON	7.51	m²

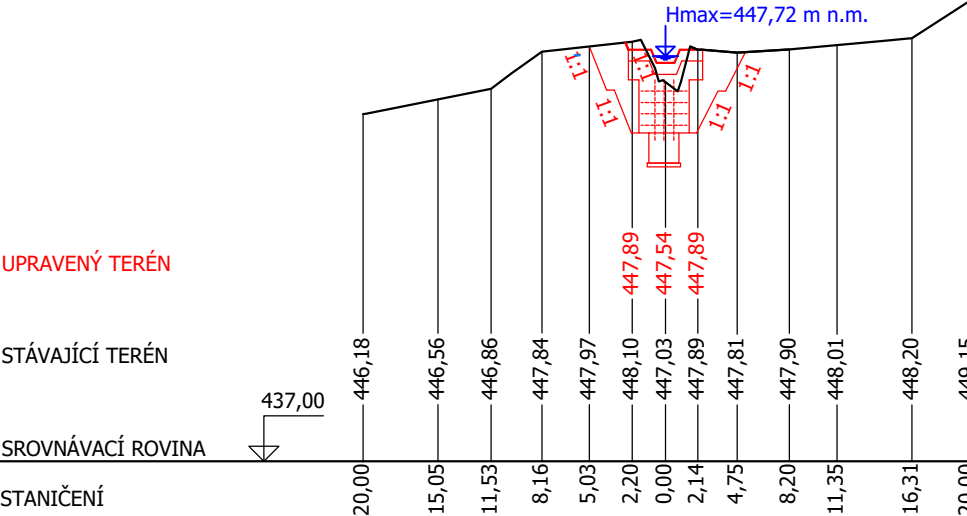
ST: 3
km 0,048 64



KRAJ: KATASTRÁLNÍ ÚZEMÍ: PARCELY: DRUH POZEMKŮ:	Jihočeský		
	Košíň [670910]		
	591/3	594	595
	lesní pozemek	vodní pl.	lesní pozemek

VÝKOP	19.77	m²
ORNICE	1.80	m²
NÁŠYP	12.06	m²
OHUMUSOVÁNÍ A OSETÍ	1.57	m²
LOMOVÝ KÁMEN	1.56	m²
BETON	7.50	m²

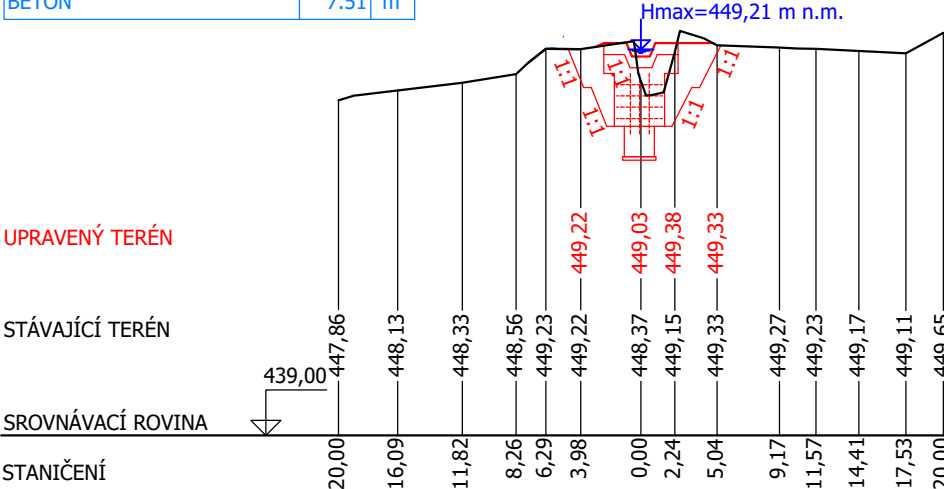
ST: 4
km 0,056 87



KRAJ: KATASTRÁLNÍ ÚZEMÍ: PARCELY: DRUH POZEMKŮ:	Jihočeský		
	Košíň [670910]		
	591/3	594	595
	lesní pozemek	vodní pl.	lesní pozemek

VÝKOP	18.59	m²
ORNICE	1.79	m²
NÁŠYP	11.48	m²
OHUMUSOVÁNÍ A OSETÍ	1.53	m²
LOMOVÝ KÁMEN	1.56	m²
BETON	7.51	m²

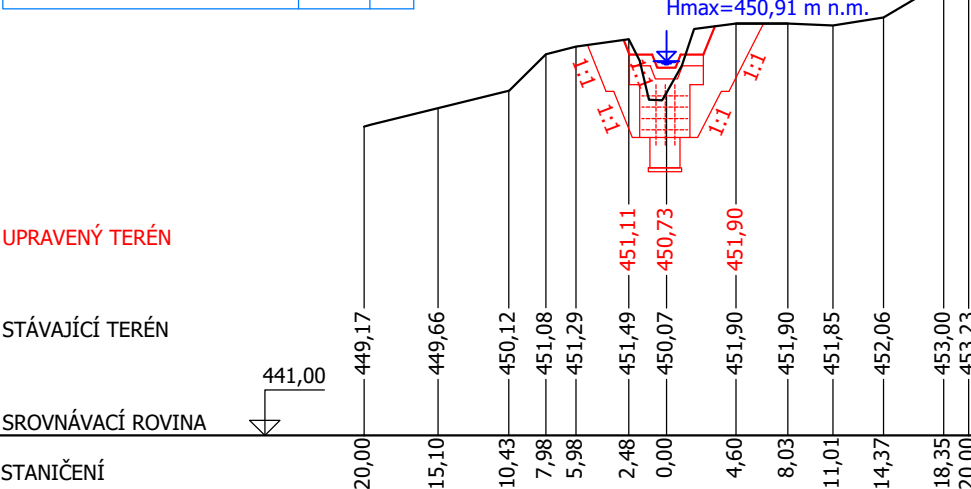
ST: 5
km 0,068 20



KRAJ: KATASTRÁLNÍ ÚZEMÍ: PARCELY: DRUH POZEMKŮ:	Jihočeský		
	Košíň [670910]		
	591/3	594	595
	lesní pozemek	vodní pl.	lesní pozemek

VÝKOP	23.56	m²
ORNICE	1.83	m²
NÁŠYP	15.41	m²
OHUMUSOVÁNÍ A OSETÍ	1.82	m²
LOMOVÝ KÁMEN	1.56	m²
BETON	7.51	m²

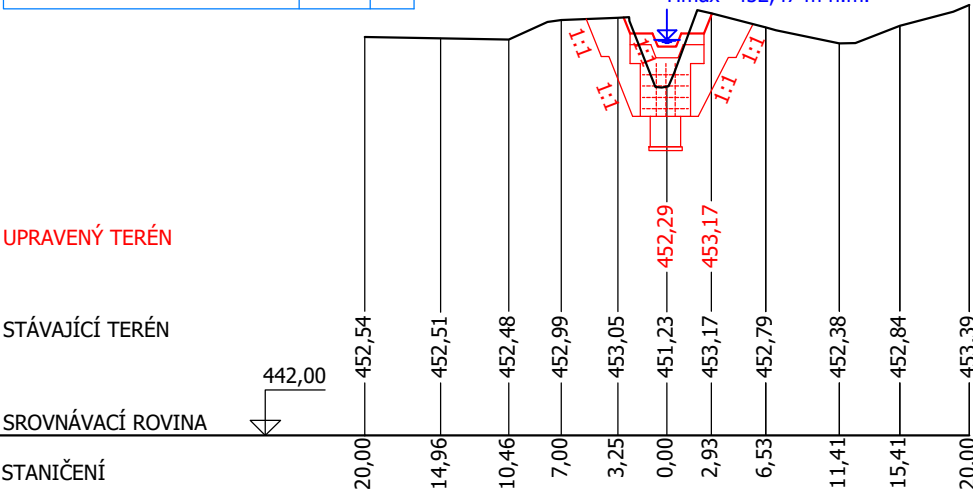
ST: 6
km 0,084 74




KRAJ: KATASTRÁLNÍ ÚZEMÍ: PARCELY: DRUH POZEMKŮ:	Jihočeský				
	Košíň [670910]				
	591/3	591/3	594	595	596
	lesní p.	lesní pozemek	vodní pl.	lesní pozemek	ostatní pl.

VÝKOP	21.30	m²
ORNICE	1.70	m²
NÁŠYP	14.10	m²
OHUMUSOVÁNÍ A OSETÍ	1.71	m²
LOMOVÝ KÁMEN	1.56	m²
BETON	7.51	m²

ST: 7
km 0,096 12



VÝŠKOVÝ SYSTÉM: Bpv
SOÚRADNICOVÝ SYSTÉM: JTSK

INVESTOR Státní pozemkový úřad Husinecká 1024/11a 130 00 Praha 3 - Žižkov	PROJEKTANT Bc. Michal Novotný ODPOVĚDNÝ PROJEKTANT Ing. Tomáš Borkovec ČKAIT 0102649	novotny@projekcernbiky.cz, +420 723 311 207	
			Projektční kancelář Ing. Tomáš Borkovec www.projekcernbiky.cz
AKCE Stabilizace strže, k.ú. Košíň	ZAKÁZKA Č.		TB-2022-003
	DATUM		09/2022_V2
	STUPEŇ		SPOLEČNÉ POVOLENÍ
PŘÍLOHA PŘÍČNÉ PROFILY STUPNI - ST 1 - ST 7	FORMÁT		A2
	MĚŘÍTKO		1:500/200
	ČÍSLO PŘÍLOHY		D.1.d.